


























# Magné - Beauvoir sur Niort


























## Dimanche 14 Juillet - 5<sup>ème</sup> étape - 138,8 Km







Kilométrage		Alt.	Localités traversées	Itinéraires	Horaires de passage		
fait	à faire	m			Caravane	Course	course
					50 Km/h	42 Km/h	44 Km/h
<b>Circuit fictif</b>							
					12:45	13:30	13:30
Fait	à faire	alt					
0,0	2,7	13	Depart salle omnisports de magné	gauche > vers centre Magné	12:45	13:30	13:30
0,7	2,1	8	Carrefour Avenue du Marais poitevin - Grand Rue	gauche > Grand Rue	12:45	13:30	13:30
0,8	1,9	8	carrefour Grand rue - Rue du grand Port	a droite Rue du grand Port	12:45	13:31	13:31
0,9	1,9	7	Carrefour Rue du grand Port - Quai de Sèvres (avant pont)	a gauche Quai de Sèvres	12:46	13:31	13:31
1,1	1,6	9	quai de Sèvres - Rue Saint Denis	a gauche rue Saint Denis	12:46	13:31	13:31
1,4	1,3	10	carrefour rue du Pinier - Chemin de la chevalerie	a gauche chemin de la chevalerie	12:46	13:32	13:31
1,6	1,1	10	carrefour chemin de la chevalerie - Rue du Moulin	a droite Rue du Moulin	12:46	13:32	13:32
2,0	0,7	8	carrefour rue du moulin - Chemin de Ajoncs	a gauche Chemin des Ajoncs	12:47	13:32	13:32
2,3	0,4	13	carrefour Chemin des ajoncs - Avenue du Marais Poitevin	a Droite Avenue du Marais Poitevin	12:47	13:33	13:33
2,7	0,0	13	Rond Point Super U	tout droit	12:48	13:33	13:33
0,0	137,5	13	<b>DEPART REEL -</b>	<b>KMO DEPART REEL</b>	12:48	13:33	13:33
0,0	137,5	13	Départ Avenue du Marais Poitevin D9	Avenue du Marais Poitevin D9	12:48	13:33	13:33
0,0	137,5	13		<b>Plateau surélevé</b>	12:48	13:33	13:33
0,1	137,4	13		<b>Ilots centraux sur 400 m</b>	12:48	13:34	13:33
0,2	137,3	13	Carrefour Avenue du Marais Poitevin D9 - Avenue de la Briserie	Tout droit > Avenue du Marais Poitevin D9	12:48	13:34	13:33
0,4	137,1	12	Carrefour Avenue du Marais Poitevin D9 - Rue des Ouches	Tout droit > Avenue du Marais Poitevin D9	12:48	13:34	13:34
0,9	136,6	10	RP D9 - Rue des Oiseaux - Rue de la Reine des Prés	2ème sortie > D9 ( <i>La Repentie</i> )	12:49	13:35	13:34
1,3	136,2	8		<b>Ilots centraux sur 400 m</b>	12:49	13:35	13:35
1,4	136,1	9	Carrefour D9 - Rue du Moulin - Chemin de la Chaume aux Bêtes	Tout droit > D9	12:49	13:35	13:35
2,4	135,1	4	RP D1 ( <i>Benet</i> ) - VC - D1 ( <i>Beauvoir s/ Niort</i> )	4ème sortie > Route de la Garette D1 ( <i>Beauvoir s/ Niort</i> )	12:51	13:37	13:37
3,6	133,9	5	Carrefour Route de la Garette D1 - VC	Tout droit > Route de la Garette D1 ( <i>Beauvoir s/ Niort</i> )	12:52	13:39	13:38
4,2	133,3	7		<b>Pont</b>	12:53	13:39	13:39
4,5	133,0	8	<b>LA GARETTE - Sansais</b>		12:53	13:40	13:39
4,6	132,9	10		<b>Rétrecissement</b>	12:53	13:40	13:40
4,6	132,9	10		<b>Pont</b>	12:53	13:40	13:40
4,8	132,7	14		<b>Plateau surélevé</b>	12:54	13:40	13:40
4,9	132,6	15		<b>Plateau surélevé</b>	12:54	13:40	13:40
5,2	132,3	18	RP Rue des Gravées - Rue Porte du Marais D1	2ème sortie > Rue Porte du Marais D1	12:54	13:41	13:40
7,4	130,1	27	<b>SANSAIS</b>		12:57	13:44	13:43
7,5	130,0	24		<b>Rétrecissement</b>	12:57	13:44	13:44
7,6	129,9	20	Carrefour Rue de la Garette D1 - Rue du Champ du Moulin - Route du Vanneau D102	A droite > Route du Vanneau D102 ( <i>Le Vanneau</i> )	12:57	13:44	13:44
7,7	129,8	18	Carrefour D102 - Route des Cabanes	A gauche > D102	12:57	13:44	13:44
9,9	127,6	6		<b>Pont</b>	13:00	13:48	13:47
10,0	127,5	6	<b>L'Ecluzeau</b>		13:00	13:48	13:47
10,5	127,0	6	Carrefour D102 - VC	Tout droit > D102	13:00	13:49	13:48
11,4	126,1	15	<b>LE VANNEAU - Le Vanneau Irleau</b>		13:02	13:50	13:49
11,6	125,9	16		<b>Plateau surélevé étroit</b>	13:02	13:50	13:49
11,7	125,8	15	Carrefour Route de Niort - Rue des Vergers - Champs Charbon D180	Tout droit > Route de Niort	13:02	13:50	13:49
11,8	125,7	15	Carrefour Rue de la Mairie D102 > Rue du Port	Tout droit > Rue de la Mairie D102	13:02	13:50	13:49
11,8	125,7	15		<b>Virages serrés sur 200 m</b>	13:02	13:50	13:49
12,0	125,5	15	Carrefour Route d'Arçais D102 - Rue de la Couarde	Tout droit > Route d'Arçais D102	13:02	13:51	13:50
12,1	125,4	14		<b>Plateau surélevé</b>	13:02	13:51	13:50
12,8	124,7	10	Carrefour D102 ( <i>Arçais</i> ) - D123 ( <i>Irleau</i> )	Tout droit > D102 ( <i>Arçais - Damvix</i> )	13:03	13:52	13:51
13,5	124,0	11	Carrefour D102 - VC	Tout droit > D102	13:04	13:53	13:52
14,0	123,5	26	<b>SAINTE-SABINE - Le Vanneau-Irleau</b>		13:05	13:54	13:52
14,2	123,3	24	Carrefour D102 - VC	Tout droit > D102	13:05	13:54	13:53
15,1	122,4	18	Carrefour Route du Vanneau D102 - VC	Tout droit > D102	13:06	13:55	13:54
15,1	122,4	18	<b>CHALLENGE N°1</b>	<b>CH1 Carrefour panneau ARCAIS</b>	13:06	13:55	13:54
15,2	122,3	17	<b>ARCAIS</b>		13:06	13:55	13:54
15,5	122,0	14		<b>Plateau surélevé</b>	13:07	13:56	13:55
15,6	121,9	13		<b>Plateau surélevé</b>	13:07	13:56	13:55
15,8	121,7	11	Carrefour D102 - VC	Tout droit > D102	13:07	13:56	13:55
15,9	121,6	10		<b>Plateau surélevé</b>	13:07	13:56	13:55
16,0	121,5	10	Carrefour D102 ( <i>Damvix</i> ) - Rue de la Mairie	A gauche > D102 ( <i>Damvix</i> )	13:07	13:56	13:55
16,1	121,4	10	Carrefour Rue du Marais D102 - D101	A gauche > D101 ( <i>Mauzé s/ Le Mignon</i> )	13:07	13:57	13:55
16,2	121,3	9	Carrefour D101 - Rue du Coursault	Tout droit > D101	13:07	13:57	13:55
16,4	121,1	9	Carrefour D101 - Rue des Bateliers - D115	Tout droit > D101	13:08	13:57	13:56
16,7	120,8	9		<b>Plateau surélevé</b>	13:08	13:57	13:56
16,9	120,6	10		<b>Plateau surélevé</b>	13:08	13:58	13:56
16,9	120,6	10	Carrefour D101 - VC	A droite > Route de Saint-Hilaire D101	13:08	13:58	13:56
18,6	118,9	10	Carrefour Route d'Arçais D101 - VC	Tout droit > Route d'Arçais D101	13:10	14:00	13:59
19,4	118,1	8	<b>SAINT-HILAIRE LA PALUD</b>		13:11	14:01	14:00
19,5	118,0	7	Carrefour Route d'Arçais D101 - Rue de la Tuilerie	Tout droit > Route d'Arçais D101	13:11	14:01	14:00
20,0	117,5	6		<b>Pont étroit</b>	13:12	14:02	14:01

20,2	117,3	7	Carrefour D101 - Rue de la Venise Verte		A gauche > D101	13:12	14:02	14:01
20,4	117,1	8	Carrefour D101 - VC		Tout droit > D101	13:12	14:03	14:01
20,5	117,0	8	RP VC D3 - Grande Rue D3 (Niort)		2ème sortie > Grande Rue D3 (Niort)	13:13	14:03	14:01
20,8	116,7	8	POINT CHAUD N°1		PC1 : face au bar du marais	13:13	14:03	14:02
20,9	116,6	10	Carrefour Grande Rue D3 - Routes des Moulins		Tout droit > Grande Rue D3	13:13	14:03	14:02
21,1	116,4	10	 Plateau surélevé	Plateau surélevé		13:13	14:04	14:02
21,1	116,4	10	Carrefour Route de Niort D3 - D101		A gauche > Route de Niort D3 (Niort)	13:13	14:04	14:02
21,2	116,3	10	 Plateau surélevé	Plateau surélevé		13:13	14:04	14:02
21,3	116,2	10	Carrefour Route de Niort D3 - Rés des Deux Noyers		Tout droit > Route de Niort D3	13:14	14:04	14:02
21,7	115,8	11	Carrefour Route de Niort D3 - VC		Tout droit > Route de Niort D3	13:14	14:05	14:03
21,8	115,7	11	Carrefour Route de Niort D3 - VC		Tout droit > Route de Niort D3	13:14	14:05	14:03
24,9	112,6	26	Carrefour Route de Niort D3 - VC		Tout droit > Route de Niort D3	13:18	14:09	14:07
25,0	112,5	26	 Virage serré	Virage serré		13:18	14:09	14:08
25,2	112,3	26	Carrefour Route de Niort D3 - VC		Tout droit > Route de Niort D3	13:18	14:10	14:08
25,4	112,1	22	Carrefour D3 - D180 (L'Île Bapaume) - D180 (Arçais)		A gauche > D180 (Arçais)	13:18	14:10	14:08
25,7	111,8	17	SAINT-GEORGES DE REX			13:19	14:10	14:09
25,7	111,8	17	Carrefour Rue du Moulin D180 - Rue du Rimonboeuf		A gauche > Rue du Moulin D180	13:19	14:10	14:09
25,8	111,7	13	 Plateau surélevé	Plateau surélevé		13:19	14:11	14:09
26,0	111,5	13	 Plateau surélevé	Plateau surélevé		13:19	14:11	14:09
26,3	111,2	12	Carrefour Rue de la Grande Fontaine D115 (Epannes) - D115 (Damvix)		Tout droit > Rue de la Grande Fontaine D115 (Epannes)	13:20	14:11	14:09
26,5	111,0	12	Carrefour D115 - VC		Tout droit > D115	13:20	14:12	14:10
26,5	111,0	12	 Virage serré	Virage serré		13:20	14:12	14:10
28,2	109,3	12	CHAUSSE - Aumuré			13:22	14:14	14:12
28,4	109,1	11	Carrefour Route de Niort Marans D3 - Route de Bergne		A gauche > D3 (Niort)	13:22	14:14	14:12
28,5	109,0	10	Carrefour Route de Niort Marans D3 - D160 (Le Bourdet)		Tout droit > D3	13:22	14:14	14:12
28,5	109,0	10	Carrefour D3 (Niort) - D115 (Epannes)		A gauche > D3 (Niort)	13:22	14:14	14:12
28,8	108,7	11	AUMURE			13:23	14:15	14:13
28,9	108,6	11	Carrefour D3 - VC		Tout droit > D3	13:23	14:15	14:13
29,6	107,9	12	Carrefour D3 - Chemin des Plumats		Tout droit > D3	13:24	14:16	14:14
32,3	105,2	12	Carrefour D3 - VC		Tout droit > D3	13:27	14:20	14:18
32,5	105,0	19	SANSAIS			13:27	14:20	14:18
32,6	104,9	21	 Rétrecissement	Rétrecissement		13:27	14:20	14:18
32,8	104,7	21	 Plateau surélevé	Plateau surélevé		13:27	14:21	14:18
32,8	104,7	21	Carrefour D3 (Niort) - D1 (Le Vanneau) - D1 (Beauvoir s/ Niort)		A droite > D1 (Beauvoir s/ Niort)	13:27	14:21	14:18
33,1	104,4	14	 Rétrecissement	Rétrecissement		13:28	14:21	14:19
34,0	103,5	16	Carrefour D3 - D102 (Frontenay-Rohan-Rohan)		Tout droit > D3	13:29	14:22	14:20
35,8	101,7	24	Carrefour D1 (Beauvoir s/ Niort) - D115 (Armuré) - VC		Tout droit > D1 (Beauvoir s/ Niort)	13:31	14:25	14:22
36,0	101,5	23	Carrefour D1 (Epannes) - D169E (Le Bourdet)		Tout droit > D1 (Epannes)	13:31	14:25	14:23
36,2	101,3	23	 Pont	Pont		13:32	14:26	14:23
36,3	101,2	21	LA GORRE - Armuré			13:32	14:26	14:23
36,5	101,0	21	 Rétrecissement	Rétrecissement		13:32	14:26	14:23
36,7	100,8	19	Carrefour D1 - VC - La Grande Route D1E1		Tout droit > D1 (A10 Epannes)	13:32	14:26	14:24
36,8	100,7	19	CHALLENGE N°2		CH2 rue du Haut bourg LE PONT	13:32	14:26	14:24
37,0	100,5	19	Carrefour D1 (Beauvoir s/ Niort) - N11		Tout droit > D1 (Beauvoir s/ Niort)	13:33	14:27	14:24
37,2	100,3	19	EPANNES			13:33	14:27	14:24
37,7	99,8	19	Carrefour D1 (Vallans) - D115 (La Rochénard) - D184		A gauche > D1 (Vallans)	13:33	14:28	14:25
37,8	99,7	21	 Plateau surélevé	Plateau surélevé		13:33	14:28	14:25
37,9	99,6	22	Carrefour Rue des Ecoles D1 - Rue des Chenevières - Rue des Tilleuls		Tout droit > Rue des Ecoles D1	13:34	14:28	14:25
38,2	99,3	21	RP D1 - Allée du Château		1ère sortie > D1	13:34	14:28	14:26
38,3	99,2	21	 Plateau surélevé	Plateau surélevé		13:34	14:29	14:26
38,4	99,1	21	Carrefour D1 - Chemin de Ribray		A gauche > D1	13:34	14:29	14:26
40,5	97,0	23	VALLANS			13:37	14:32	14:29
40,6	96,9	26	 Plateau surélevé	Plateau surélevé		13:37	14:32	14:29
40,6	96,9	26	 Virage serré	Virage serré		13:37	14:32	14:29
40,7	96,8	27	Carrefour D1 - Rue des Terres Blanches		Tout droit > D1	13:37	14:32	14:29
40,8	96,7	28	 Rétrecissement	Rétrecissement		13:37	14:32	14:29
41,0	96,5	30	Carrefour D1 (Beauvoir s/ Niort) - D118 (Frontenay-Rohan-Rohan)		A droite > D1 (Beauvoir s/ Niort)	13:37	14:32	14:30
41,0	96,5	30	 Rétrecissement	Rétrecissement		13:37	14:32	14:30
41,2	96,3	36	Carrefour D1 - Rue de la laitière - Rue des Villages		Tout droit > D1	13:38	14:33	14:30
41,3	96,2	37	 Plateau surélevé	Plateau surélevé		13:38	14:33	14:30
41,6	95,9	37	Carrefour D1 - Rue du Moulin - Rue de la Ganterie		A droite > Rue de la Ganterie	13:38	14:33	14:30
42,4	95,1	54	 Virages serrés	Virages serrés		13:39	14:34	14:32
43,8	93,7	40	Carrefour Chemin de Vallans - VC		Tout droit > Chemin de Vallans	13:41	14:36	14:33
43,9	93,6	38	LA ROCHENARD			13:41	14:37	14:34
44,3	93,2	38	Carrefour Rue Basse Rue - Rue des Moulins - Chemin Noir		Tout droit > Chemin Noir	13:41	14:37	14:34
44,3	93,2	38	Carrefour Chemin Noir - Rue du Four		A droite > Chemin Noir	13:41	14:37	14:34
44,5	93,0	40	Carrefour Rue de l'Eglise - D115		A gauche > D115	13:42	14:37	14:34
44,5	93,0	40	 Plateau surélevé	Plateau surélevé		13:42	14:37	14:34
44,7	92,8	44	 Plateau surélevé	Plateau surélevé		13:42	14:38	14:35
44,8	92,7	45	Carrefour D115 - Rue du Bois de la Mariée - Rue de la Mairie		Tout droit > D115	13:42	14:38	14:35
47,6	89,9	34	USSEAU - Val du Mignon			13:45	14:42	14:39
47,7	89,8	34	Carrefour D115 - Rue des Raclettes		Tout droit > D115	13:45	14:42	14:39
47,8	89,7	35	 Plateau surélevé	Plateau surélevé		13:46	14:42	14:39
48,0	89,5	32	Carrefour D115 - D101		Tout droit > D115	13:46	14:43	14:39
48,2	89,3	32	Carrefour D115 - D101 (Beauvoir s/ Niort)		A droite > D101 (Beauvoir s/ Niort)	13:46	14:43	14:39
48,3	89,2	33	 Virages serrés	Virages serrés		13:46	14:43	14:40
48,4	89,1	33	Carrefour D101 (La Foye Monjault) - D109 (Chizé)		A gauche > D101 (Beauvoir s/ Niort)	13:46	14:43	14:40
48,6	88,9	31	Carrefour Rue des Raclettes D101 - Rue de la Clef des Champs		Tout droit > D101	13:47	14:43	14:40



79,7	57,8	47	Carrefour Route de Fors - Impasse des 80 pas		A gauche > Route de Fors	14:24	15:28	15:23
79,9	57,6	49	 Plateau surrélevé			14:24	15:28	15:23
79,9	57,6	49	Carrefour Route de Fors - Rue Moreau - Chemin de la Picardie		Tout droit > Route de Fors	14:24	15:28	15:23
80,0	57,5	50	Carrefour Route de Fors - Chemin du Moulin - Chemin du Fief Moreau			14:25	15:29	15:23
80,2	57,3	51	 Rétrécissement			14:25	15:29	15:23
80,7	56,8	46	Carrefour D106 - D106		A droite > D106	14:25	15:30	15:24
80,8	56,7	45	Le Pérot			14:26	15:30	15:24
81,0	56,5	46	La Chauvinière			14:26	15:30	15:25
81,2	56,3	48	Carrefour D106 - Route de la Chauvinière D306 (Fors)		Tout droit > D106	14:26	15:30	15:25
82,1	55,4	56	Carrefour D106 - Rue du Stade		Tout droit > D106	14:27	15:32	15:26
82,3	55,2	53	FORS			14:27	15:32	15:26
82,4	55,1	53	 Plateau surrélevé			14:27	15:32	15:26
82,5	55,0	52	RP D306 - Route de Niort		3ème sortie > D306 (Fors - centre)	14:28	15:32	15:27
82,7	54,8	51	 Rétrécissement sur 200 m			14:28	15:32	15:27
82,9	54,6	52	Carrefour D306 - Rue de Maurepas		Tout droit > D306	14:28	15:33	15:27
83,0	54,5	53		Passage à niveau		14:28	15:33	15:27
83,0	54,5	53	Carrefour D306 - Rue de la Poste		A gauche > D306	14:28	15:33	15:27
83,1	54,4	54	Carrefour D306 - Rue de la Gare		A droite > D306	14:28	15:33	15:27
83,1	54,4	54	 Rétrécissement			14:28	15:33	15:27
83,3	54,2	54	Carrefour D306 - Rue de l'Eglise		Tout droit > D306	14:29	15:33	15:28
83,5	54,0	54	 Plateau surrélevé			14:29	15:34	15:28
83,5	54,0	54	Carrefour D306 - Rue des Ecoles		A droite > Rue des Ecoles	14:29	15:34	15:28
83,7	53,8	53	Carrefour Rue des Ecoles - VC		Tout droit > Rue des Ecoles	14:29	15:34	15:28
83,8	53,7	52	Carrefour Rue des Ecoles - Rue du Château		Tout droit > Rue des Ecoles	14:29	15:34	15:28
83,8	53,7	52	 Plateau surrélevé			14:29	15:34	15:28
83,9	53,6	49	Carrefour Jardins la Plaine du Lac - Route de la Blotière - Route de la Nouzière		Tout droit > Rue de la Blotière	14:29	15:34	15:29
85,5	52,0	45	Carrefour VC - VC		Tout droit > VC	14:31	15:37	15:31
86,3	51,2	36	La Blotière			14:32	15:38	15:32
86,4	51,1	36	Carrefour VC - Rue de la Fragnée		A droite > VC	14:32	15:38	15:32
86,4	51,1	36	 Pont			14:32	15:38	15:32
86,5	51,0	36	Carrefour Rue des Frênes - Chemin de la Rue		A droite > Rue des Frênes	14:32	15:38	15:32
86,5	51,0	36	 Virages serrés			14:32	15:38	15:32
86,6	50,9	36	Carrefour Rue des Frênes - Rue du Village		A droite > Rue des Frênes	14:33	15:38	15:32
87,0	50,5	37	Carrefour Route de la Guigneraie - Rue du Cruchot - Rue du Pont Méloche		Tout droit > Route de la Guigneraie (Niort)	14:33	15:39	15:33
87,1	50,4	38	La Guigneraie			14:33	15:39	15:33
87,2	50,3	39	 Plateau surrélevé			14:33	15:39	15:33
87,7	49,8	44	Carrefour D102 - VC		A gauche > D102	14:34	15:40	15:34
88,8	48,7	50	MARIGNY			14:35	15:41	15:35
88,9	48,6	49	Carrefour D102 - Rue du Pont Méloche		Tout droit > D102	14:35	15:41	15:35
88,9	48,6	49		Passage à niveau		14:35	15:41	15:35
89,0	48,5	48	 Ilots centraux sur 200 m			14:35	15:42	15:36
89,1	48,4	45	Carrefour D102 - VC		Tout droit > D102	14:36	15:42	15:36
89,4	48,1	46	 Virage serré			14:36	15:42	15:36
89,7	47,8	49	Carrefour D102 - Rue de Lavoir		Tout droit > D102	14:36	15:43	15:37
89,8	47,7	52	Carrefour Rue de Beauvoir D101 - Route de Poivendre D101		A droite > Rue de Beauvoir D101	14:36	15:43	15:37
90,0	47,5	50	Carrefour Rue de Beauvoir D101 - Rue du Four		Tout droit > Rue de Beauvoir D101	14:37	15:43	15:37
90,0	47,5	50		Virages serrés		14:37	15:43	15:37
90,2	47,3	47	 Plateau surrélevé			14:37	15:43	15:37
90,5	47,0	46	 Virages serrés			14:37	15:44	15:38
91,4	46,1	75	MEILLEUR GRIMPEUR n°1		MG 1 : 1ere passage lieudit plaine de Beauregard	14:38	15:45	15:39
91,8	45,7	79	Carrefour D101 - VC		Tout droit > D101	14:39	15:46	15:39
92,4	45,1	72	Carrefour D101 - VC		Tout droit > D101	14:40	15:46	15:40
93,4	44,1	64	 Virages serrés			14:41	15:48	15:42
93,4	44,1	64	 Passage à niveau			14:41	15:48	15:42
93,5	44,0	63	Carrefour D101 - VC		A gauche > D101	14:41	15:48	15:42
94,4	43,1	71	BEAUVOIR SUR NIORT			14:42	15:49	15:43
94,5	43,0	71	 Ilots centraux			14:42	15:49	15:43
94,6	42,9	71	Carrefour D101 - Rue Abel Brillault		A gauche > Rue Abel Brillault	14:42	15:50	15:43
94,7	42,8	72	 Rétrécissement			14:42	15:50	15:43
94,8	42,7	72	 Plateau surrélevé			14:42	15:50	15:44
94,9	42,6	73	Carrefour Route de Chizé D1 - Rout de Chizé D1		A gauche > Route de Chizé D1	14:43	15:50	15:44
95,1	42,4	76	 Passage à niveau			14:43	15:50	15:44
95,2	42,3	77	2ème passage sur la ligne			14:43	15:50	15:44
95,2	42,3	77	POINT CHAUD N°3		PC3 : 2 eme passage sur la ligne		15:50	15:44
95,7	41,8	81	Carrefour D1 - Rue des Carrières (Beauvoir s/ Niort)		Tout droit > D1	15:51	15:45	
96,0	41,5	90	Carrefour D1 - Rue Piot (Beauvoir s/ Niort) - VC		Tout droit > D1	15:52	15:45	
98,0	39,5	72	Carrefour D1 (Virolet) - VC		Tout droit > D1 (Virolet)	15:55	15:48	
99,2	38,3	67	 Virages serrés			15:56	15:50	
100,5	37,0	72	Carrefour D1 - VC		Tout droit > D1	15:58	15:51	
101,3	36,2	85	Carrefour D1 (Chizé) - D119 (Périgné) - D53 (Plaine d'Argenson)		A gauche > D119 (Périgné)	15:59	15:52	
102,0	35,5	88	Carrefour D119 (Vaubalier) - VC - Chemin du Chêne Papinot		Tout droit > D119 (Vaubalier)	16:00	15:53	
103,6	33,9	92	LES FOSSES			16:03	15:56	
103,7	33,8	91	 Plateau surrélevé			16:03	15:56	
103,8	33,7	90	 Plateau surrélevé			16:03	15:56	
104,0	33,5	84	Carrefour Route de la Forêt D119 - Rue du Château d'Eau - VC		Tout droit > D119	16:03	15:56	
104,1	33,4	78	 Rétrécissement			16:03	15:56	
104,2	33,3	74	Carrefour D119 - Rue du Vieux Logis		Tout droit > D119	16:03	15:56	
104,3	33,2	67	 Plateau surrélevé			16:04	15:57	

104,3	33,2	67	Carrefour D119 - VC (Puy des Fosses) - VC		Tout droit > D119	16:04	15:57
104,9	32,6	59	Carrefour D119 (Vaubalier) - D106 (Juscorps) - D106 (Chizé)		A gauche > D106 (Juscorps)	16:04	15:57
106,0	31,5	61	Carrefour D106 - VC		Tout droit > D106	16:06	15:59
106,1	31,4	63	Carrefour D106 (Niort) - D102		A gauche > D102 (Beauvoir s/ Niort)	16:06	15:59
107,3	30,2	67	Carrefour D102 - VC		Tout droit > D102	16:08	16:01
108,0	29,5	70	PERE - Marigny			16:09	16:02
108,2	29,3	75	Carrefour D102 - VC		Tout droit > D102	16:09	16:02
108,3	29,2	74	Carrefour D102 - Rue de Château		A gauche > D102	16:09	16:02
108,3	29,2	74		⚠	Virage serré	16:09	16:02
108,6	28,9	73	Carrefour D102 - VC		A droite > D102	16:10	16:02
108,6	28,9	73		⚠	Virage serré	16:10	16:02
109,0	28,5	64	Carrefour D102 - Rue de la Pommeraie		Tout droit > D102	16:10	16:03
110,0	27,5	61	Carrefour D102 - VC		Tout droit > D102	16:12	16:04
110,4	27,1	57	MARIGNY			16:12	16:05
110,5	27,0	56		⚠	Plateau surélevé	16:13	16:05
110,6	26,9	55		⚠	Rétrecissement	16:13	16:05
110,8	26,7	53	Carrefour D102 - D101 (Périgné)		Tout droit > D102	16:13	16:06
110,9	26,6	53	Carrefour D101 (Beauvoir s/ Niort) - D102 (Autres Directions)		Tout droit > D101	16:13	16:06
111,1	26,4	52	Carrefour D101 - Rue du Four		Tout droit > D101	16:13	16:06
111,1	26,4	52		⚠	Virages serrés	16:13	16:06
111,3	26,2	48		⚠	Plateau surélevé	16:14	16:06
111,4	26,1	46		⚠	Virages serrés	16:14	16:06
112,4	25,1	75	MEILLEUR GRIMPEUR n°2		MG 2 : 2eme passage lieu dit plaine de Beauregard	16:15	16:08
112,9	24,6	79	Carrefour D101 - VC		Tout droit > D101	16:16	16:08
113,6	23,9	71	Carrefour D101 - VC		Tout droit > D101	16:17	16:09
114,6	22,9	64		⚠	Virages serrés	16:18	16:11
114,6	22,9	64		⚠	Passage à niveau	16:18	16:11
114,7	22,8	63	Carrefour D101 - VC		A gauche > D101	16:19	16:11
115,5	22,0	70	BEAUVOIR SUR NIORT			16:20	16:12
115,6	21,9	71		⚠	Ilots centraux	16:20	16:12
115,7	21,8	71	Carrefour D101 - Rue Abel Brillault		A gauche > Rue Abel Brillault	16:20	16:12
116,1	21,4	71		⚠	Rétrecissement	16:21	16:13
116,2	21,3	73		⚠	Plateau surélevé	16:21	16:13
116,3	21,2	74	Carrefour Route de Chizé D1 - Rout de Chizé D1		A gauche > Route de Chizé D1	16:21	16:13
116,4	21,1	75		⚠	Passage à niveau	16:21	16:13
116,6	20,9	77	3ème passage sur la ligne			16:21	16:13
117,0	20,5	81	Carrefour D1 - Rue des Carrières (Beauvoir s/ Niort)		Tout droit > D1	16:22	16:14
117,5	20,0	90	Carrefour D1 - Rue Piot (Beauvoir s/ Niort) - VC		Tout droit > D1	16:23	16:15
119,5	18,0	72	Carrefour D1 (Virollet) - VC		Tout droit > D1 (Virollet)	16:25	16:17
120,6	16,9	67		⚠	Virages serrés	16:27	16:19
122,0	15,5	72	Carrefour D1 - VC		Tout droit > D1	16:29	16:21
122,8	14,7	85	Carrefour D1 (Chizé) - D119 (Périgné) - D53 (Plaine d'Argenson)		A gauche > D119 (Périgné)	16:30	16:22
123,4	14,1	88	Carrefour D119 (Vaubalier) - VC - Chemin du Chêne Papinot		Tout droit > D119 (Vaubalier)	16:31	16:23
124,9	12,6	92	LES FOSSES			16:33	16:25
125,0	12,5	91		⚠	Plateau surélevé	16:33	16:25
125,1	12,4	90		⚠	Plateau surélevé	16:34	16:25
125,3	12,2	84	Carrefour Route de la Forêt D119 - Rue du Château d'Eau - VC		Tout droit > D119	16:34	16:25
125,4	12,1	78		⚠	Rétrecissement	16:34	16:26
125,5	12,0	74	Carrefour D119 - Rue du Vieux Logis		Tout droit > D119	16:34	16:26
125,6	11,9	67		⚠	Plateau surélevé	16:34	16:26
125,6	11,9	67	Carrefour D119 - VC (Puy des Fosses) - VC		Tout droit > D119	16:34	16:26
126,4	11,1	59	Carrefour D119 (Vaubalier) - D106 (Juscorps) - D106 (Chizé)		A gauche > D106 (Juscorps)	16:35	16:27
127,4	10,1	61	Carrefour D106 - VC		Tout droit > D106	16:37	16:28
127,5	10,0	63	Carrefour D106 (Niort) - D102		A gauche > D102 (Beauvoir s/ Niort)	16:37	16:28
128,7	8,8	67	Carrefour D102 - VC		Tout droit > D102	16:39	16:30
129,4	8,1	70	PERE - Marigny			16:40	16:31
129,5	8,0	75	Carrefour D102 - VC		Tout droit > D102	16:40	16:31
129,7	7,8	74	Carrefour D102 - Rue de Château		A gauche > D102	16:40	16:31
129,7	7,8	74		⚠	Virage serré	16:40	16:31
130,0	7,5	73	Carrefour D102 - VC		A droite > D102	16:41	16:32
130,0	7,5	73		⚠	Virage serré	16:41	16:32
130,3	7,2	64	Carrefour D102 - Rue de la Pommeraie		Tout droit > D102	16:41	16:32
131,4	6,1	61	Carrefour D102 - VC		Tout droit > D102	16:43	16:34
131,7	5,8	57	MARIGNY			16:43	16:34
131,8	5,7	56		⚠	Plateau surélevé	16:43	16:34
131,9	5,6	55		⚠	Rétrecissement	16:43	16:35
132,1	5,4	53	Carrefour D102 - D101 (Périgné)		Tout droit > D102	16:44	16:35
132,2	5,3	53	Carrefour D101 (Beauvoir s/ Niort) - D102 (Autres Directions)		Tout droit > D101	16:44	16:35
132,3	5,2	52	Carrefour D101 - Rue du Four		Tout droit > D101	16:44	16:35
132,4	5,1	52		⚠	Virages serrés	16:44	16:35
132,6	4,9	48		⚠	Plateau surélevé	16:44	16:35
132,7	4,8	46		⚠	Virages serrés	16:44	16:36
134,2	3,3	79	Carrefour D101 - VC		Tout droit > D101	16:47	16:38
134,9	2,6	71	Carrefour D101 - VC		Tout droit > D101	16:48	16:39
135,9	1,6	64		⚠	Virages serrés	16:49	16:40
135,9	1,6	64		⚠	Passage à niveau	16:49	16:40
136,0	1,5	63	Carrefour D101 - VC		A gauche > D101	16:49	16:40
136,8	0,7	70	BEAUVOIR SUR NIORT			16:50	16:41

136,9	0,6	71			<i>Ilots centraux</i>			16:51	16:41
137,0	0,5	71	Carrefour D101 - Rue Abel Brillault				A gauche > Rue Abel Brillault	16:51	16:42
137,1	0,4	71			<i>Rétrecissement</i>			16:51	16:42
137,2	0,3	73			<i>Plateau surélevé</i>			16:51	16:42
137,3	0,2	74	Carrefour Route de Chizé D1 - Rout de Chizé D1				A gauche > Route de Chizé D1	16:51	16:42
137,5	0,0	75			<i>Passage à niveau</i>			16:51	16:42
137,5	0,0	77	ARRIVEE				ARRIVEE	16:51	16:42