












































Lezay - Melle

Dimanche 16 Juillet - 5^{ème} étape - 141 Km
















Kilométrage		Alt.			Horaires de passage		
fait	à faire	m	Localités traversées	Itinéraires	Caravane	Course	course
					50 Km/h	42 Km/h	44 Km/h
Circuit fictif							
Rue du pont de l'Arceau, rue Saint Nicolas, RP D45 rte de Sauzé							
					12:42	13:27	13:27
2,01							
Fait	à faire	alt					
0,0	141,7	129	Départ D45 devant la poste	D45 > Sauzé Vaussais	12:45	13:30	13:30
0,1	141,6	129	Plateaux surélevés en traversée		12:45	13:30	13:30
0,2	141,6	129	Carrefour D45 -D14	A gauche D14 > Rom	12:45	13:30	13:30
0,3	141,4	125	Rétrecissement		12:45	13:30	13:30
0,6	141,1	124	Plateaux surélevés en traversée		12:45	13:30	13:30
0,8	140,9	124	Plateaux surélevés en traversée et rétrécissement		12:46	13:31	13:31
1,0	140,7	124	Départ Réel au niveau du panneau de sortie de Lezay	D14 > Rom	12:46	13:31	13:31
2,3	139,4	122	Grand Champ		12:48	13:33	13:33
4,2	137,5	124	Les Couts		12:50	13:36	13:35
10,7	131,0	119	ROM		12:59	13:45	13:44
10,7	131,0	119	Ilôts centraux		12:59	13:45	13:44
11,1	130,6	120	Carrefour D14 - rue du Temple	A droite D14 > Saint Sauvant	13:00	13:45	13:45
11,4	130,3	121	Carrefour D14 - D114	A droite D114 > Messé	13:00	13:46	13:45
14,1	127,6	132	MESSE		13:04	13:50	13:49
14,5	127,2	134	Carrefour D114 - Café Arthur	A droite D114 > Vanzay	13:04	13:50	13:49
18,0	123,7	132	VANZAY		13:09	13:55	13:54
18,1	123,6	132	Carrefour D114- Rue de la scierie	Tout droit D114 > Vanzay	13:09	13:56	13:54
18,4	123,4	133	Carrefour D114 - D110	A droite D110 > PERS	13:10	13:56	13:55
18,5	123,2	133	Carrefour D110 - D55	A droite D55 > Sainte Soline	13:10	13:56	13:55
23,7	118,0	125	SAINTE SOLINE		13:17	14:04	14:02
24,1	117,6	130	Rétrecissement		13:18	14:04	14:03
24,4	117,30	125	Carrefour D55 - D15	Tout droit D15 > Lezay	13:18	14:05	14:03
27,9	113,8	123	LEZAY		13:23	14:10	14:08
28,1	113,6	124	Ilôts centraux sur carrefour		13:23	14:10	14:08
28,4	113,3	124	Carrefour D15 - D45	A droite D45 > Centre ville	13:24	14:10	14:09
28,6	113,1	125	Ilôts centraux en pavés sur 150m		13:24	14:11	14:09
28,8	112,9	129	Plateaux surélevés en traversée		13:24	14:11	14:09
28,9	112,8	129	PC1	PC1 Point Chaud n°1 (devant le kiosque)	13:24	14:11	14:09
28,9	112,8	129	Plateaux surélevés en traversée		13:24	14:11	14:09
29,2	112,5	127	RP D45 - Rue du pré de l'étang	1ere sortie D45 > Saint Maixent	13:25	14:12	14:10
34,3	107,4	130	CHEY		13:32	14:19	14:17
34,5	107,2	131	Carrefour D45 - D950	Tout droit D45 > La mothe Saint Héray	13:32	14:19	14:17
41,5	100,2	86	LA MOTHE SAINT HERAY		13:42	14:29	14:27
41,7	100,0	84	RP D45 - D737	2eme sortie D737 > Saint Maixent	13:42	14:30	14:27
43,1	98,6	80	Carrefour D737 - D5	A gauche D5 < Celles sue Belle	13:44	14:32	14:29
45,2	96,5	158	MG1	Meilleur Grimpeur n°1 panneau Bois Guerin	13:47	14:35	14:32
47,6	94,1	183	Carrefour D5 - D10	Tout droit D5 > Roman	13:50	14:38	14:35
51,0	90,7	132	Carrefour D5 - D103	En face a droite Vc > Romans	13:55	14:43	14:40
51,4	90,3	152	MG2	Meilleur Grimper n°2 panneaux étrier	13:55	14:44	14:40
52,3	89,4	132	Carrefour Vc - Vc	A gauche Vc > Romans	13:56	14:45	14:41
53,4	88,3	124	Carrefour Chemin du Trail - route du lineau la garde	Tout droit Route de la Forêt > Romans	13:58	14:46	14:43
53,9	87,8	113	ROMANS		13:59	14:47	14:44
54,2	87,5	110	Carrefour route de la Foret - D124	A gauche D124 > Mougou	13:59	14:48	14:44
55,6	86,1	102	Carrefour D124 - Vc	A gauche D124 > Mougou	14:01	14:50	14:46
57,5	84,2	148	Carrefour D124 - D5	Tout droit D124 > Mougou	14:04	14:52	14:49
58,3	83,4	134	VIRSAY		14:05	14:53	14:50

60,7	81,0	126	MONTAILLON			14:08	14:57	14:53
63,3	78,4	95	MOUGON			14:12	15:01	14:57
63,4	78,3	93		Plateaux surélevés en traversée		14:12	15:01	14:57
64,1	77,6	86		Passage étroit		14:13	15:02	14:58
64,2	77,5	87	Carrefour Route de Montailion - D3948		A gauche > Melle	14:13	15:02	14:58
64,9	76,8	87	CH1	CH1	Challenge n°1 (panneau la Croix Pillet)	14:14	15:03	14:59
64,9	76,8	87	LA CROIX PILLET			14:14	15:03	14:59
65,1	76,6	89	Carrefour D3948 - D324		A droite D324 > Melle	14:14	15:03	14:59
65,6	76,1	96	RP D324 - sortie D948		1ere sortie D324 > Tauché	14:15	15:04	15:00
68,5	73,2	82	TAUCHE			14:19	15:08	15:04
68,6	73,1	82		Rétrécissement		14:19	15:08	15:04
68,7	73,0	82		Plateaux surélevés en traversée		14:19	15:08	15:04
68,9	72,8	85		Rétrécissement		14:19	15:09	15:04
69,1	72,6	87	Carrefour D329 - D108		A gauche D108 > Celles Sur Belle	14:19	15:09	15:04
69,2	72,5	88		Plateaux surélevés en traversée		14:20	15:09	15:05
69,4	72,3	89	Carrefour D108 - D304		A droite D304 > Sainte Blandine	14:20	15:09	15:05
70,6	71,1	82	SAINTE BLANDINE			14:22	15:11	15:07
70,9	70,8	81		Plateaux surélevés en traversée		14:22	15:12	15:07
71,0	70,7	82	RP D304 - chemin du village		1ere sortie D304 > Tauché	14:22	15:12	15:07
73,7	68,0	55	Carrefour D304 - D740		D740 > Brioux sur Boutonne	14:26	15:16	15:11
75,5	66,2	57	Saint Médard			14:28	15:18	15:13
78,6	63,1	63	Prérault			14:33	15:23	15:18
79,1	62,6	53	PERIGNE			14:33	15:23	15:18
79,3	62,4	56		Plateaux surélevés en traversée		14:34	15:24	15:19
79,6	62,2	62		Rétrécissement		14:34	15:24	15:19
79,9	61,8	65	Les Echelles			14:34	15:25	15:19
80,5	61,2	68	Vilaine			14:35	15:25	15:20
84,3	57,4	69	PC2	PC2	Point Chaud n°2 (devant garage Renault)	14:40	15:31	15:25
84,8	57,0	67	Carrefour D740 - D950		Tout droit D740 > Chef Boutonne	14:41	15:32	15:26
84,8	56,9	67		Ilôts centraux sur carrefour		14:41	15:32	15:26
86,4	55,3	75	Vezeançais			14:43	15:34	15:28
87,1	54,6	84	Carrefour D740 - D111		A gauche D111 > Lusseray	14:44	15:35	15:29
87,9	53,8	84	LUSSERAY			14:45	15:36	15:30
88,5	53,2	76	Carrefour D111 - Rue de la Mairie		A gauche rue de la Mairie > Paizay le Tort	14:46	15:37	15:31
88,6	53,1	84	Carrefour Rue de la Mairie - D120		A gauche D120 > Paizay le Tort	14:46	15:37	15:31
88,9	52,8	92	Carrefour D120 - route de Paisay		A gauche RD120 > Paisay le Tort	14:47	15:38	15:32
91,2	50,5	96	Carrefour D120 - rue de Pete Levrault		A droite D120 > Paizay le Tort	14:50	15:41	15:35
91,3	50,4	96	PAIZAY LE TORT			14:50	15:41	15:35
91,4	50,3	92	Carrefour D120 - Vc		A gauche D120 > Melle	14:50	15:41	15:35
91,7	50,0	81		Pont étroit		14:51	15:42	15:36
92,3	49,4	97		Plateaux surélevés en traversée		14:51	15:42	15:36
92,4	49,3	98		Plateaux surélevés en traversée		14:52	15:43	15:37
92,5	49,2	97	RP D120 - rue des cassis		1ere sortie D120 > Melle	14:52	15:43	15:37
93,3	48,4	112		Plateaux surélevés en traversée		14:53	15:44	15:38
94,4	47,3	109		Virage serré		14:54	15:45	15:39
94,4	47,3	109	Carrefour D120- Vc		A gauche Vc > Saint Romans	14:54	15:45	15:39
95,4	46,3	154	MG3	MG3	Meilleur Grimper n°3 panneaux Lavault	14:56	15:47	15:41
95,9	45,8	114	Carrefour Vc - D950		Tout droit D301 > Saint Romans	14:56	15:48	15:41
97,0	44,7	102	MAZIERES SUR BERONNE			14:58	15:49	15:43
97,4	44,3	83	SAINTE ROMANS LES MELLE			14:58	15:50	15:43
97,6	44,1	81		Pont étroit		14:59	15:50	15:44
98,2	43,6	100	Carrefour D301 - D101		Tout droit D101 > Saint Martin les Melle	14:59	15:51	15:44
98,5	43,2	95		Pont étroit		15:00	15:51	15:45
100,7	41,0	117	SAINTE MARTIN LES MELLE			15:03	15:55	15:48
100,9	40,8	111		Rétrécissement avec plateaux surélevés		15:03	15:55	15:48
101,1	40,6	108		Rétrécissement avec plateaux surélevés		15:03	15:55	15:48
101,5	40,2	113		Rétrécissement		15:04	15:56	15:49
101,7	40,1	112	RP D101 - Route du Mont Jarron		2eme sortie route du Mont Jarron > Verrines	15:04	15:56	15:49
101,9	39,8	110		Plateaux surélevés en traversée		15:05	15:56	15:50
103,4	38,3	116	Carrefour Vc - Vc		A droite Vc > La Proutée	15:07	15:58	15:52
104,3	37,4	117	Négressauve			15:08	16:00	15:53
104,4	37,3	115	Carrefour Vc - Vc		Tout droit Vc > Verrines	15:08	16:00	15:53
104,8	36,9	110	La Proutée			15:09	16:00	15:54

106,8	34,9	99	VERRINES SOUS CELLES		15:11	16:03	15:56
107,1	34,6	92	Carrefour Vc - Vc	Tout droit Rue du Temple > Celles sur Belle	15:12	16:04	15:57
107,2	34,5	87		 <i>Coussins berlinois</i>	15:12	16:04	15:57
107,3	34,4	83		 <i>Coussins berlinois</i>	15:12	16:04	15:57
107,4	34,3	79		 <i>Ilôts centraux sur carrefour</i> 	15:12	16:04	15:57
107,4	34,3	79	Carrefour Vc - D103	A droite D103 > Celles sur Belle	15:12	16:04	15:57
107,6	34,1	77		 <i>Coussins berlinois</i>	15:12	16:04	15:57
109,5	32,2	106	LA MOULINE		15:15	16:07	16:00
109,7	32,0	105		 <i>Coussins berlinois</i>	15:15	16:07	16:00
110,2	31,5	107	CELLES SUR BELLE		15:16	16:08	16:01
110,8	30,9	116		 <i>Plateaux surélevés en traversée</i>	15:17	16:09	16:02
110,9	30,8	115		 <i>Plateaux surélevés en traversée</i>	15:17	16:09	16:02
111,1	30,6	110	Carrefour D103 - D948	A droite D948 > Briette (Melle)	15:17	16:09	16:02
112,5	29,2	114		 <i>Ilôts centraux sur carrefour</i> 	15:19	16:12	16:04
112,7	29,0	116	Carrefour D948 - route de la Talle	A gauche route de la Talle > La Garzelle	15:19	16:12	16:04
113,0	28,7	121	Carrefour Route de la Talle - la Garzelle	Tout droit la Garzelle	15:20	16:12	16:05
114,2	27,5	131	La Ronze		15:21	16:14	16:06
114,9	26,8	133	Carrefour Route de l'Oie	A droite route de l'Oie > Melle	15:22	16:15	16:07
115,9	25,8	142	Carrefour Route ede l'Oie - rue de la Terrière	A droite Rue de la Terrière > le Négrerie	15:24	16:16	16:09
116,4	25,3	138	Carrefour rue de la Terrière - Vc	A gauche chemin de la Terrière > Melle	15:25	16:17	16:10
116,7	25,0	134	Carrefour chemin de la Terrière - D737	A droite D737 > Niort	15:25	16:18	16:10
116,7	25,0	134	Carrefour D737 - Vc	A gauche Vc > Melle	15:25	16:18	16:10
116,7	25,0	134	MELLE		15:25	16:18	16:10
116,7	25,0	134	ENTREE SUR CIRCUIT	ENTREE SUR CIRCUIT	15:25	16:18	16:10
117,0	24,7	129		 <i>Bandes rugueuses</i>	15:25	16:18	16:10
117,2	24,5	135	RP Vc - Route de la Roche	 2eme sortie rue de la croix Casselin	15:26	16:18	16:11
117,4	24,3	135		 <i>Pont étroit</i> 	15:26	16:19	16:11
117,7	24,0	116		 <i>Plateaux surélevés en traversée</i>	15:26	16:19	16:11
117,8	23,9	113		 <i>Ilôts centraux sur carrefour</i> 	15:26	16:19	16:11
117,8	23,9	113	Carrefour rue de la croix Casselin - rue de la Béronne	Tout droit rue de la Béronne	15:26	16:19	16:11
117,9	23,8	114		 <i>Plateaux surélevés en traversée</i>	15:27	16:19	16:12
118,5	23,2	147	RP rue de la Béronne - rue du tapis Vert	 2eme sortie avenue Clément Pineau	15:27	16:20	16:12
118,8	22,9	141		 <i>Plateaux surélevés en traversée</i>	15:28	16:21	16:13
118,9	22,8	139		 <i>Plateaux surélevés en traversée</i>	15:28	16:21	16:13
119,0	22,7	138	SAINT LEGER DE LA MARTINIERE		15:28	16:21	16:13
119,3	22,4	143		 <i>Plateaux surélevés en traversée</i>	15:28	16:21	16:13
119,3	22,4	143	RP avenue Clément Pineau -D950	 1ere sortie D950 > Saintes	15:28	16:21	16:13
119,4	22,3	144	MELLE		15:29	16:21	16:14
119,4	22,3	144	Carrefour D950 - D14	A droite D14 > MELLE Centre	15:29	16:21	16:14
120,0	21,7	132		 <i>Plateaux surélevés en traversée</i>	15:29	16:22	16:14
120,1	21,6	128		 <i>Plateaux surélevés en traversée</i>	15:30	16:22	16:15
120,3	21,4	125		 <i>Ilôts centraux sur carrefour</i> 	15:30	16:23	16:15
120,3	21,4	125	Carrefour rue Saint Léger - D948 Avenue de Limoges	A droite D948 > Centre Melle	15:30	16:23	16:15
120,6	21,1	133		 <i>Plateaux surélevés en traversée</i>	15:30	16:23	16:15
120,8	20,9	134	1er Passage sur la ligne		15:31	16:23	16:16
120,8	20,9	134	PC3	PC3 Point Chaud N°3	15:31	16:23	16:16
121,0	20,7	128		 <i>Plateaux surélevés en traversée</i>	15:31	16:24	16:16
121,2	20,5	117	RP ave du commant Bernier - Rte du Beau Soleil	 1ere sortie D948 > Niort	15:31	16:24	16:16
121,4	20,3	110		 <i>Plateaux surélevés en traversée</i>	15:31	16:24	16:16
121,5	20,2	107		 <i>Plateaux surélevés en traversée</i>	15:32	16:24	16:17
121,9	19,9	114		 <i>Plateaux surélevés en traversée</i>	15:32	16:25	16:17
122,0	19,7	124	Carrefour Ave Roger Aubin - Rte de la Roche	A droite Rue de la Roche	15:32	16:25	16:17
122,2	19,5	128		 <i>Plateaux surélevés en traversée</i>	15:32	16:25	16:17
122,4	19,3	130	Carrefour rte de la Roche - Rue de la Chagnée	A gauche rue de la Chagnée > Saint Maixent	15:33	16:26	16:18
122,7	19,0	127	Carrefour rue de la Chagnée - D737	A droite D737 > Saint Maixent	15:33	16:26	16:18
123,6	18,1	129	carrefour D737 - Vc	A droite VC > Melle	15:34	16:27	16:19
123,7	18,0	134	MELLE		15:35	16:28	16:20
123,8	17,9	129		 <i>Bandes rugueuses</i>	15:35	16:28	16:20
124,1	17,6	135	RP Vc - Route de la Roche	 2eme sortie rue de la croix Casselin	15:35	16:28	16:20
124,5	17,2	135		 <i>Pont étroit</i> 	15:36	16:29	16:21
124,6	17,1	116		 <i>Plateaux surélevés en traversée</i>	15:36	16:29	16:21
124,7	17,0	113		 <i>Ilôts centraux sur carrefour</i> 	15:36	16:29	16:21
124,7	17,0	113	Carrefour rue de la croix Casselin - rue de la Béronne	Tout droit rue de la Béronne	15:36	16:29	16:21

124,8	16,9	114		Plateaux surélevés en traversée		15:36	16:29	16:21
125,4	16,3	147	RP rue de la Béronne - rue du tapis Vert		2eme sortie avenue Clément Pineau	15:37	16:30	16:22
125,7	16,0	141		Plateaux surélevés en traversée		15:37	16:31	16:22
125,8	15,9	139		Plateaux surélevés en traversée		15:37	16:31	16:22
125,9	15,8	138	SAINT LEGER DE LA MARTINIÈRE			15:38	16:31	16:23
126,1	15,6	141		Plateaux surélevés en traversée		15:38	16:31	16:23
126,3	15,4	143	RP avenue Clément Pineau -D950		1ere sortie D950 > Saintes	15:38	16:31	16:23
126,3	15,4	144	MELLE			15:38	16:31	16:23
126,3	15,4	144	Carrefour D950 - D14		A droite D14 > MELLE Centre	15:38	16:31	16:23
127,0	14,7	129		Plateaux surélevés en traversée		15:39	16:32	16:24
127,1	14,6	128		Plateaux surélevés en traversée		15:39	16:33	16:24
127,2	14,5	125		Ilôts centraux sur carrefour		15:39	16:33	16:24
127,3	14,4	125	Carrefour rue Saint Léger - D948 Avenue de Limoges		A droite D948 > Centre Melle	15:39	16:33	16:24
127,5	14,2	133		Plateaux surélevés en traversée		15:40	16:33	16:25
127,7	14,0	134	2eme Passage sur la ligne (1er tour)			15:40	16:33	16:25
127,7	14,0	134	CH2		CH2 Challenge N°2	15:40	16:33	16:25
127,9	13,8	128		Plateaux surélevés en traversée		15:40	16:34	16:25
128,1	13,6	117	RP ave du commant Bernier - Rte du Beau Soleil		1ere sortie D948 > Niort	15:41	16:34	16:26
128,3	13,4	110		Plateaux surélevés en traversée		15:41	16:34	16:26
128,4	13,3	107		Plateaux surélevés en traversée		15:41	16:34	16:26
128,8	13,0	114		Plateaux surélevés en traversée		15:41	16:35	16:26
128,9	12,8	124	Carrefour Ave Roger Aubin - Rte de la Roche		A droite Rue de la Roche	15:42	16:35	16:27
129,1	12,6	128		Plateaux surélevés en traversée		15:42	16:35	16:27
129,3	12,4	130	Carrefour rte de la Roche - Rue de la Chagnée		A gauche rue de la Chagnée > Saint Maixent	15:42	16:36	16:27
129,6	12,1	127	Carrefour rue de la Chagnée - D737		A droite D737 > Saint Maixent	15:43	16:36	16:28
130,5	11,2	129	carrefour D737 - Vc		A droite VC > Melle	15:44	16:37	16:29
130,6	11,1	134	MELLE			15:44	16:38	16:29
130,7	11,0	129		Bandes rugueuses		15:44	16:38	16:29
131,0	10,7	135	RP Vc - Route de la Roche		2eme sortie rue de la croix Casselin	15:45	16:38	16:30
131,4	10,3	135		Pont étroit		15:45	16:39	16:30
131,5	10,2	116		Plateaux surélevés en traversée		15:45	16:39	16:30
131,6	10,1	113		Ilôts centraux sur carrefour		15:45	16:39	16:30
131,6	10,1	113	Carrefour rue de la croix Casselin - rue de la Béronne		Tout droit rue de la Béronne	15:45	16:39	16:30
131,7	10,0	114		Plateaux surélevés en traversée		15:46	16:39	16:31
132,3	9,4	147	RP rue de la Béronne - rue du tapis Vert		2eme sortie avenue Clément Pineau	15:46	16:40	16:31
132,6	9,1	141		Plateaux surélevés en traversée		15:47	16:40	16:32
132,7	9,0	139		Plateaux surélevés en traversée		15:47	16:41	16:32
132,8	8,9	138	SAINT LEGER DE LA MARTINIÈRE			15:47	16:41	16:32
133,0	8,7	143		Plateaux surélevés en traversée		15:47	16:41	16:32
133,2	8,5	143	RP avenue Clément Pineau -D950		1ere sortie D950 > Saintes	15:48	16:41	16:33
133,2	8,5	144	MELLE			15:48	16:41	16:33
133,2	8,5	144	Carrefour D950 - D14		A droite D14 > MELLE Centre	15:48	16:41	16:33
133,9	7,8	132		Plateaux surélevés en traversée		15:49	16:42	16:34
134,0	7,7	128		Plateaux surélevés en traversée		15:49	16:42	16:34
134,1	7,6	125		Ilôts centraux sur carrefour		15:49	16:43	16:34
134,2	7,5	125	Carrefour rue Saint Léger - D948 Avenue de Limoges		A droite D948 > Centre Melle	15:49	16:43	16:34
134,4	7,3	133		Plateaux surélevés en traversée		15:49	16:43	16:34
134,6	7,1	134	3eme Passage sur la ligne (2eme tour)			15:50	16:43	16:35
134,8	6,9	128		Plateaux surélevés en traversée		15:50	16:44	16:35
135,0	6,7	117	RP ave du commant Bernier - Rte du Beau Soleil		1ere sortie D948 > Niort	15:50	16:44	16:35
135,2	6,5	110		Plateaux surélevés en traversée		15:50	16:44	16:35
135,3	6,4	107		Plateaux surélevés en traversée		15:50	16:44	16:35
135,7	6,1	114		Plateaux surélevés en traversée		15:51	16:45	16:36
135,8	5,9	124	Carrefour Ave Roger Aubin - Rte de la Roche		A droite Rue de la Roche	15:51	16:45	16:36
136,0	5,7	128		Plateaux surélevés en traversée		15:51	16:45	16:36
136,2	5,5	130	Carrefour rte de la Roche - Rue de la Chagnée		A gauche rue de la Chagnée > Saint Maixent	15:52	16:46	16:37
136,5	5,2	127	Carrefour rue de la Chagnée - D737		A droite D737 > Saint Maixent	15:52	16:46	16:37
137,4	4,3	129	carrefour D737 - Vc		A droite VC > Melle	15:53	16:47	16:38
137,5	4,2	134	MELLE			15:54	16:48	16:39
137,6	4,1	129		Bandes rugueuses		15:54	16:48	16:39
137,9	3,8	135	RP Vc - Route de la Roche		2eme sortie rue de la croix Casselin	15:54	16:48	16:39
138,3	3,4	135		Pont étroit		15:55	16:49	16:40
138,4	3,3	116		Plateaux surélevés en traversée		15:55	16:49	16:40

138,5	3,2	113		 <i>Ilôts centraux sur carrefour</i> 		15:55	16:49	16:40	
138,5	3,2	113	Carrefour rue de la croix Casselin - rue de la Béronne		Tout droit rue de la Béronne	15:55	16:49	16:40	
138,6	3,1	114		 <i>Plateaux surélevés en traversée</i>		15:55	16:49	16:40	
139,2	2,5	147	RP rue de la Béronne - rue du tapis Vert			2eme sortie avenue Clément Pineau	15:56	16:50	16:41
139,5	2,2	141		 <i>Plateaux surélevés en traversée</i>		15:56	16:50	16:41	
139,6	2,1	139		 <i>Plateaux surélevés en traversée</i>		15:56	16:51	16:41	
139,7	2,0	138	SAINT LEGER DE LA MARTINIÈRE			15:57	16:51	16:42	
139,9	1,8	143		 <i>Plateaux surélevés en traversée</i>		15:57	16:51	16:42	
140,1	1,6	143	RP avenue Clément Pineau -D950			1ere sortie D950 > Saintes	15:57	16:51	16:42
140,1	1,6	144	MELLE			15:57	16:51	16:42	
140,1	1,6	144	Carrefour D950 - D14			A droite D14 > MELLE Centre	15:57	16:51	16:42
140,8	0,9	132		 <i>Plateaux surélevés en traversée</i>		15:58	16:52	16:43	
140,9	0,8	128		 <i>Plateaux surélevés en traversée</i>		15:58	16:52	16:43	
141,0	0,7	125		 <i>Ilôts centraux sur carrefour</i> 		15:58	16:53	16:43	
141,1	0,6	125	Carrefour rue Saint Léger - D948 Avenue de Limoges		A droite D948 > Centre Melle	15:58	16:53	16:43	
141,3	0,4	133		 <i>Plateaux surélevés en traversée</i>		15:59	16:53	16:44	
141,7	0,0	134	ARRIVEE			15:59	16:54	16:44	