




L'ITINÉRAIRE

Kilométrage		Alt.	Localités traversées	Itinéraires	Horaires de pass	
fait	à faire	m			42km/h	44km/h
Premier départ 8:30 et dernier 12:30						
Fait	à faire	alt				
0,0	18,3	106	Depart au 27 rue de la Butte	D28 rue de la Butte	08:30	08:30
0,4	17,9	109	Carrefour D28 - C38	C38 à gauche > saint Gemme	08:30	08:30
3,1	15,2	126	SAINTE GEMME		08:34	08:34
3,2	15,1	126	C38 - C3	C3 à gauche Pierrefitte	08:34	08:34
6,7	11,6	137	PIERREFITTE		08:39	08:39
7,1	11,2	139	C3 - D170	D170 à gauche > Airvault	08:40	08:39
7,2	11,1	138	D170 - D135	D135 à droite > Faye l'Abbesse	08:40	08:39
			 Coussins berlinois			
7,6	10,7	138	D135 - VC	VC à gauche Beaumont	08:40	08:40
8,8	9,5	146	LA LOGE		08:42	08:42
9,1	9,2	151	LE CLOUTIS		08:43	08:42
9,3	9,0	151	Carrefour VC - VC	VC à gauche > Valigny	08:43	08:42
10,5	7,8	133	VC -D170	D170 à gauche > Pierrefitte	08:45	08:44
12,3	6,0	130	D170 - D135	D135 à droite > St Varent	08:47	08:46
			 Virage serré			
17,0	1,3	91	D135 - Route des Tonnelles	Route des Tonnelles à gauche > Saint Varent	08:54	08:53
17,6	0,7	89	Rue des Tonnelles - Rue du Château	Rue des Tonnelles à droite > saint Varent	08:55	08:54
18,0	0,3	99	RP Rue des Tonnelles - D28	 4eme sortie D28 Bressuire	08:55	08:54
18,3	0,0	100	ARRIVEE		08:56	08:55