




















L'ITINÉRAIRE

Kilométrage		Alt.			Horaires de passage		
fait	à faire	m	Localités traversées	Itinéraires	Caravane 42 km/h 44 km/h		
Circuit fictif							
Grand'rue, place de poste, Grand'rue, rue Haute des Vallées, rue de Prévie, a gauche D149 Bis à gauche					12:43	13:28	13:28
1,2							
Fait	à faire	alt					
0,0	149,6	222	Départ réel	D149 Bis (En face de la Chapelle)		12:45	13:30 13:30
3,6	146,0	217	LE TEMPLE			12:49	13:35 13:34
			rétrécissement + passages surélevés en traversée, ilots centraux				
7,1	142,5		Carrefour D149Bis - D171	D171 à droite > La Chapelle Largeau		12:54	13:40 13:39
7,5	142,1		LA CHAPELLE LARGEAU			12:55	13:40 13:40
7,6	142,0		RP D171	2 ^{eme} Sortie D171 - Rue de la Vendée		12:55	13:40 13:40
8,0	141,6	168	RP D171	1 ^{ere} Sortie - Tout droit		12:41	13:21 13:21
8,2	141,4	166	D171	D171 à gauche après l'église		12:56	13:41 13:41
			Pont rétrécissement				
12,1	137,5	155	MG 1		intersection GATS	13:01	13:47 13:46
13,0	136,6	139	Carrefour D171 - Rue du Commerce	Rue du commerce à droite > Loublan		13:02	13:48 13:47
13,0	136,6	139	LOUBLAN			13:02	13:48 13:47
			Plateaux surélevés en traversée				
15,2	134,4	166	Carrefour C5 - D156	D156 à droite > Moulins		13:05	13:51 13:50
18,6	131,0	147	MOULINS			13:10	13:56 13:55
			Rétrécissement + Plateaux surélevés en traversée				
23,0	126,6	142	MAULEON			13:16	14:03 14:01
23,9	125,70	149	Carrefour D156 - D149Bis	Rue de Prévie tout droit		13:17	14:04 14:02
24,0	125,60	151	Carrefour Rue de Prévie - D34	D34 à gauche > Saint Amand sur Sèvres		13:17	14:04 14:02
26,6	123,0	202	MG 2		Chemin Ld La Chataigneraie	13:21	14:08 14:06
30,3	119,3	155	SAINT AMAND SUR SEVRE			13:26	14:13 14:11
30,4	119,2	154	RP D34 - D149	1 ^{ere} sortie D34 > Saint Amand		13:26	14:13 14:11
30,8	118,8	150	Carrefour D34 - C56 - C1	D34 à gauche > Centre Saint Amand sur Sèvres		13:27	14:14 14:12
			Rétrécissement en traversée				
31,4	118,2	150	Carrefour D34 - rue de la Poste	Rue de la Poste à gauche D154		13:28	14:15 14:13
31,8	117,8	155	PC 1		Niveau de la Rue Dr Daudon	13:28	14:15 14:13
32,1	117,5	169	RP D154 - D149	1 ^{ere} sortie D154 > La Petite Boissiere		13:29	14:16 14:14
35,6	114,0	188	LA PETITE BOISSIERE			13:33	14:21 14:18
			Plateaux surélevés en traversée				
35,8	113,8	181				13:34	14:21 14:19
35,6	114,0	182	Carrefour D154 - D744	D744 à gauche > Mauléon		13:33	14:21 14:18
			Ilots centraux en sortie				
36,7	112,9	182				13:35	14:22 14:20
39,7	109,9	157	MAULEON			13:39	14:27 14:24
			Ilots centraux en entrée Mauléon				
40,4	109,2	176	Challenge COURILLEAU	CH 1	Sortie Caserne Pompiers	13:40	14:28 14:25
40,9	108,7	177	RP D744 - D149bis - D759		2 ^{eme} sortie D759	13:41	14:28 14:26
42,1	107,5	178	RP D759 (1er RP)		2 ^{eme} sortie D759	13:42	14:30 14:27
42,5	107,1	185	RP D759 (2eme RP)		2 ^{eme} sortie D759 > Saint Aubin de Baubigné	13:43	14:31 14:28

44,1	105,5	184	SAINT AUBIN DE BAUBIGNE		13:45	14:33	14:30
			 rétrécissement , ilots centraux ,Coussins berlinois en traversée				
44,8	104,8	181	Carrefour D759 - D153 Rue de la Fosse à l'Ane	D153 Rue de la Fosse à l'ane > Rorthais	13:46	14:34	14:31
48,0	101,6	172	RORTHAIS		13:50	14:39	14:35
			 Rétrécissement en traversée				
48,1	101,5	171	Carrefour Rue des Compagnons - D149	D149Bis Rue des Couturiers à gauche	13:51	14:39	14:36
48,3	101,3	171	Carrefour D149b - D154	D154 à gauche > Nueil les Aubiers	13:51	14:39	14:36
57,5	92,1	116	NEUIL LES AUBIERS		14:04	14:52	14:49
			 Coussins berlinois en traversée				
57,8	91,8	120	RP D154 rue du Tivoly - D33	 1er sortie D33 > Mauléon - Bressuire	14:04	14:53	14:49
58,9	90,8	112	RP D33 - D35	 1er sortie D33 > Le Pin	14:05	14:54	14:50
63,2	86,4	183	RP D33 -D33 (1er RP)	 1er sortie D33	14:11	15:01	14:56
63,5	86,1	178	RP D33 - D33 (2 eme RP)	 1er sortie D33 > Le Pin	14:12	15:01	14:57
64,9	84,7	168	RP D33 - D149bis	 2eme sortie D33 > Le Pin	14:14	15:03	14:59
67,6	82,0	192	LE PIN		14:17	15:07	15:02
			 Plateaux surélevés en traversée				
68,3	81,3	182	Carrefour D33 - Ruevdes Moulins	D33 à gauche > Cerisay	14:18	15:08	15:03
68,6	81,0	180	Carrefour D33 Rue Pont du Gué - Rue de la Gouteille	Rue de la Gouteille à gauche > Bretignolles	14:19	15:08	15:04
68,7	80,9	184	Carrefour Rue de la Gouteille - D155 rue des Cailloux	D155 Rue des Cailloux à droite > Bretignoles	14:19	15:08	15:04
70,5	79,1	204	MG 3	Devant la FICAUDIERE	14:21	15:11	15:06
72,3	77,3	225	BRETIGNOLES		14:24	15:14	15:09
			 Rétrécissement + Plateaux surélevés en traversée				
72,7	76,9	219	Carrefour D155 - D150	D150 à gauche > La faye	14:24	15:14	15:09
73,6	76,0	225	LA FAYE		14:26	15:15	15:11
73,8	75,8	227	Carrefour D150 - N149bis	N149bis à droite > Bressuire	14:26	15:16	15:11
			 Ilots centraux en sortie				
78,0	71,6	220	Carrefour N145bis - D175	D175 à droite > Breuil Chaussée	14:32	15:22	15:17
78,3	71,3	208	BREUIL CHAUSSEE		14:32	15:22	15:17
79,1	70,5	205	Carrefour D175 - D960Bis	D960bis à gauche > Clazay	14:33	15:23	15:18
			 Ilots centraux				
79,3	70,3	196	RP D960b - D175	 2 eme sortie D175 > Clazay	14:34	15:24	15:19
			 Passage à niveau				
82,6	67,0	192	CLAZAY		14:38	15:28	15:23
82,7	66,9	194	Carrefour D175 - D938Ter	D938Ter à droite > Courlay	14:38	15:29	15:23
			 Plateaux surélevés et rétrécissement en traversée				
83,1	66,5	200	Challenge ECOUTER VOIR	CH 2 Parking Poubelles	14:39	15:29	15:24
84,9	64,7	207	LA LAIMIERE		14:41	15:32	15:26
			 Ilots centraux				
87,4	62,2	174	Carrefour D938Ter - D149	D149 à droite > Montigny	14:45	15:35	15:30
87,7	61,9	173	Carrefour D149 - VC	VC à gauche	14:45	15:36	15:30
89,9	59,7	176	Carrefour VC - Rue des Rossignols	Rue des Rossignols à gauche > Montigny	14:48	15:39	15:33
90,2	59,4	178	MONTIGNY		14:48	15:39	15:33
90,4	59,2	178	Carrefour Rue des Rossignols - Rue Ernest Perochon	Rue Ernest Perochon à gauche > La Foret sur Sèvre	14:49	15:40	15:34
90,5	59,1	176	Carrefour Rue Ernest Pérochon - Rue des Sabotiers	Rue des Sabotiers à gauche > La Foret sur Sèvre	14:49	15:40	15:34
91,9	57,7	168	Carrefour VC - VC	VC serrer à droite	14:51	15:42	15:36
93,2	56,4	160	Carrefour VC - D938ter	D938ter à droite > La Foret sur Sèvre	14:53	15:44	15:38
93,2	56,4	160	RP D938ter - D744	 3eme sorties D744 > Moncutant	14:53	15:44	15:38
96,1	53,5	168	LA MARRONIERE		14:57	15:48	15:42
98,2	51,4	172	LA JAVRELIERE		14:59	15:51	15:44

99,3	50,3	175	MONCOUTANT	 Plateaux surélevés, rétrécissement en traversée		15:01	15:53	15:46
100,2	49,4	191	PC 2	 Plateaux surélevés en traversée	Devant le magasin Chez Nous	15:02	15:54	15:47
100,3	49,3	193	RP D744 - Rue Ferdinand Morin		4eme Sortie D150 > Courlay	15:02	15:54	15:47
100,7	48,9	188		 Plateaux surélevés en traversée		15:03	15:55	15:48
103,2	46,4	193	Carrefour D150 - VC		VC A droite La Jarrie -La grande Plaine	15:06	15:58	15:51
106,6	43,0	192	Carrefour Route de L'Audonnière - rue des Roches		Route de L'Audonnière tout droit	15:11	16:03	15:56
106,9	42,7	188	Carrefour Route de L'Audonnière - D149	 Plateaux surélevés en traversée	D149 à gauche > Courlay (Entrée circuit)	15:11	16:03	15:56
107,4	42,2	177	COURLAY			15:12	16:04	15:57
108,3	41,3	180	1er Passage sur la ligne			15:13	16:05	15:58
108,6	41,0	218	Carrefour D149 - D175		D175 à droite > Breuil Chaussée	15:14	16:06	15:59
108,6	41,0	218	Carrefour D175 - Rue St Eloi		Rue Saint Eloi à droite	15:14	16:06	15:59
109,0	40,6	206	Carrefour Rue des Champs de la Grange - D175		D175 à gauche > Terves	15:14	16:06	15:59
110,0	39,6	184	Carrefour D175 - VC		VC à droite (Calvaire)	15:16	16:08	16:01
113,7	35,9	209	Carrefour VC - VC		VC à droite > Terves	15:21	16:13	16:06
114,0	35,6	204	TERVES			15:21	16:14	16:06
114,6	35,0	188	Carrefour Rue de l'Humelet - D38 Boulevard Notre Dame	 Plateaux surélevés en traversée	D38 à droite > Chante Loup	15:22	16:15	16:07
116,4	33,2	199	CHATAIGNERAIE			15:25	16:17	16:10
118,7	30,9	214	CHANTELOUP			15:28	16:20	16:13
119,2	30,4	220	Carrefour D38 - D149	 Plateaux surélevés en traversée	D149 à droite > Courlay	15:28	16:21	16:13
120,7	28,9	192	LES ROCHES NEUVES			15:30	16:23	16:15
121,3	28,3	177	COURLAY	 Plateaux surélevés, rétrécissement en traversée		15:31	16:24	16:16
122,2	27,4	180	2eme Passage sur la ligne	 Plateaux surélevés en traversée		15:32	16:25	16:17
122,2	27,4	180	2 eme passage sur la ligne		PC3	12:45	13:30	13:30
122,5	27,1	218	Carrefour D149 - D175		D175 à droite > Breuil Chaussée	15:33	16:26	16:18
122,5	27,1	218	Carrefour D175 - Rue St Eloi		Rue Saint Eloi à droite	15:33	16:26	16:18
122,9	26,7	206	Carrefour Rue des Champs de la Grange - D175		D175 à gauche > Terves	15:33	16:26	16:18
123,9	25,7	184	Carrefour D175 - VC		VC à droite (Calvaire)	15:35	16:28	16:18
127,6	22,0	209	Carrefour VC - VC		VC à droite > Terves	15:35	16:33	16:20
127,9	21,7	204	TERVES			15:40	16:33	16:25
128,5	21,1	188	Carrefour Rue de l'Humelet - D38 Boulevard Notre Dame	 Plateaux surélevés en traversée	D38 à droite > Chante Loup	12:45	13:30	13:30
130,3	19,3	199	CHATAIGNERAIE			15:41	16:35	16:26
132,6	17,0	214	CHANTELOUP			15:44	16:37	16:29
132,9	16,7	220		 Plateaux surélevés en traversée		15:47	16:40	16:32
133,1	16,5	220	Carrefour D38 - D149		D149 à droite > Courlay	15:47	16:41	16:32
134,6	15,0	192	LES ROCHES NEUVES			15:50	16:43	16:35
135,2	14,4	177	COURLAY	 Plateaux surélevés, rétrécissement en traversée		15:50	16:44	16:35
136,1	13,5	180	3 eme Passage sur la ligne	 Plateaux surélevés en traversée		15:52	16:45	16:37
136,1	13,5	180	CH 3		après le plateau surélevé (1er passage)	12:45	13:30	13:30

136,4	13,2	218	Carrefour D149 - D175	D175 à droite > Breuil Chaussée	15:52	16:46	16:37
136,4	13,2	218	Carrefour D175 - Rue St Eloi	Rue Saint Eloi à droite	15:52	16:46	16:37
136,8	12,8	206	Carrefour Rue des Champs de la Grange - D175	D175 à gauche > Terves	15:53	16:47	16:38
137,8	11,8	184	Carrefour D175 - VC	VC à droite (Calvaire)	15:54	16:48	16:39
141,5	8,1	209	Carrefour VC - VC	VC à droite > Terves	15:59	16:53	16:44
141,8	7,8	204	TERVES		15:59	16:54	16:44
			 <i>Plateaux surélevés en traversée</i>				
142,4	7,2	188	Carrefour Rue de l'Humelet - D38 Boulevard Notre Dame	D38 à droite > ChanteLoup	16:00	16:55	16:45
144,2	5,4	199	CHATAIGNERAIE		16:03	16:57	16:48
146,5	3,1	214	CHANTELOUP		16:06	17:00	16:51
			 <i>Plateaux surélevés en traversée</i>				
147,0	2,6	220	Carrefour D38 - D149	D149 à droite > Courlay	16:07	17:01	16:52
148,5	1,1	192	LES ROCHES NEUVES		16:09	17:03	16:54
			 <i>Plateaux surélevés, rétrécissement en traversée</i>				
149,6	0,0	180	ARRIVEE	ARRIVEE	16:10	17:05	16:55